




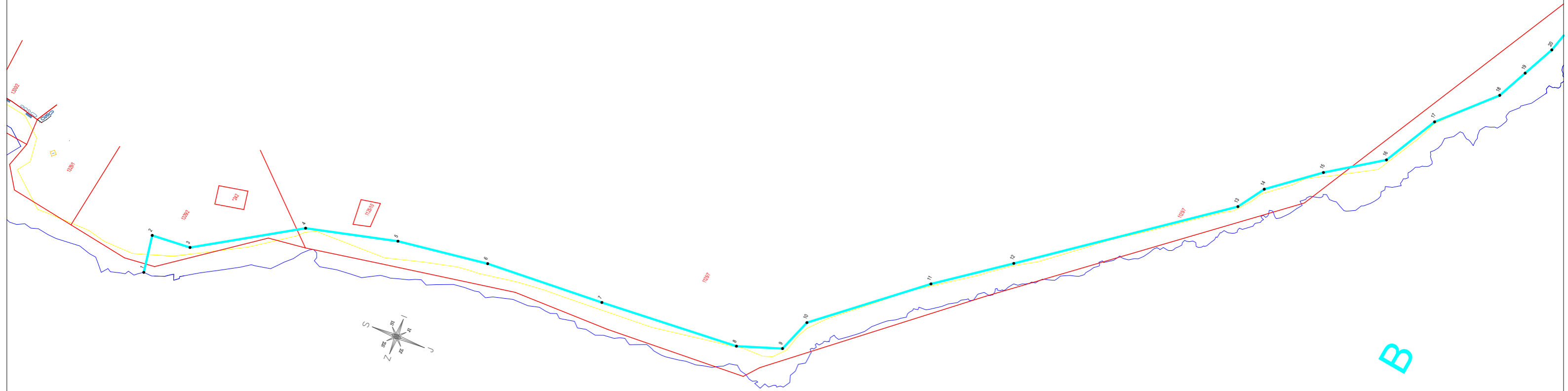


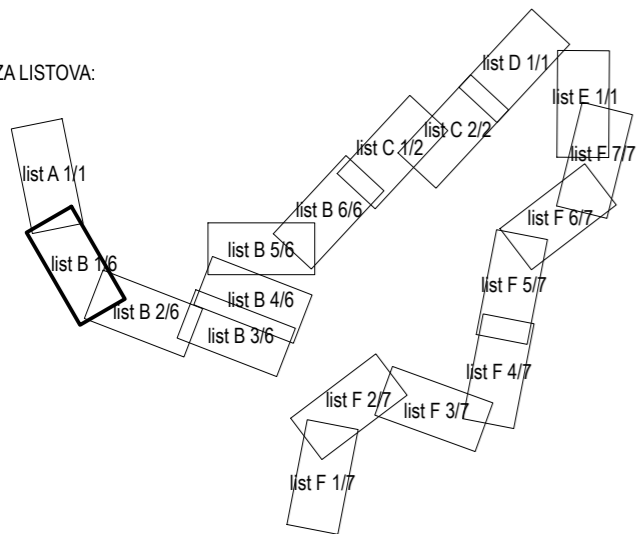
LEGENDA:

	LINIJA PRIJEDLOGA GRANICE POMORSKOG DOBRA
	LINIJA 6 m OD SREDNJIH VIŠIH VISOKIH VODA
	LINIJA SREDNJIH VIŠIH VISOKIH VODA
	GRANICA KATASTARSKE ČESTICE
<b>97</b>	BROJ KATASTARSKE ČESTICE

 SLANO		sadržaj	GEODETSKI SITUACIJSKI SNIMAK SA PRIJEDLOMOM GRANICE POMORSKOG DOBRA		<b>A</b> LIST 1/1
			investitor	OPĆINA DUBROVAČKO PRIMORJE	
K.O.	SLANO	datum	4.10.2023.		
PROJEKT	ODREĐIVANJE GRANICE POMORSKOG DOBRA		RN	63/2023	M 1:1250




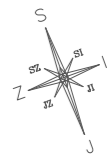
VEZA LISTOVA:



LEGENDA:

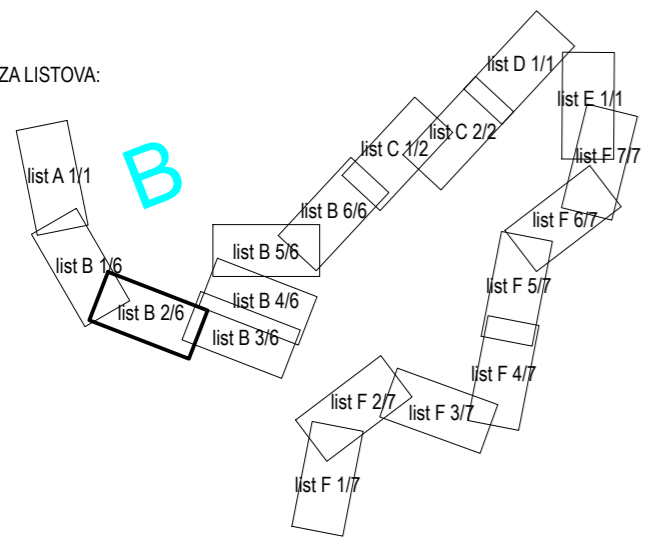
	LINIJA PRIJEDLOGA GRANICE POMORSKOG DOBRA
	LINIJA 6 m OD SREDNJIH VIŠIH VISOKIH VODA
	LINIJA SREDNJIH VIŠIH VISOKIH VODA
	GRANICA KATASTARSKE ČESTICE
<b>97</b>	BROJ KATASTARSKE ČESTICE

SLANO	sadržaj	GEODETSKI SITUACIJSKI SNIMAK SA PRIJEDLOGOM GRANICE POMORSKOG DOBRA		<b>B</b> LIST 1/6
	investitor	OPĆINA DUBROVAČKO PRIMORJE	ovlašteni geodet	
K.O.	SLANO	datum	4.10.2023.	
PROJEKT	ODREĐIVANJE GRANICE POMORSKOG DOBRA	RN	63/2023	M 1:1250



B

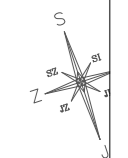
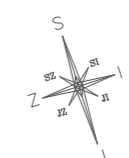
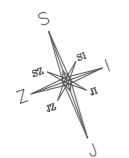
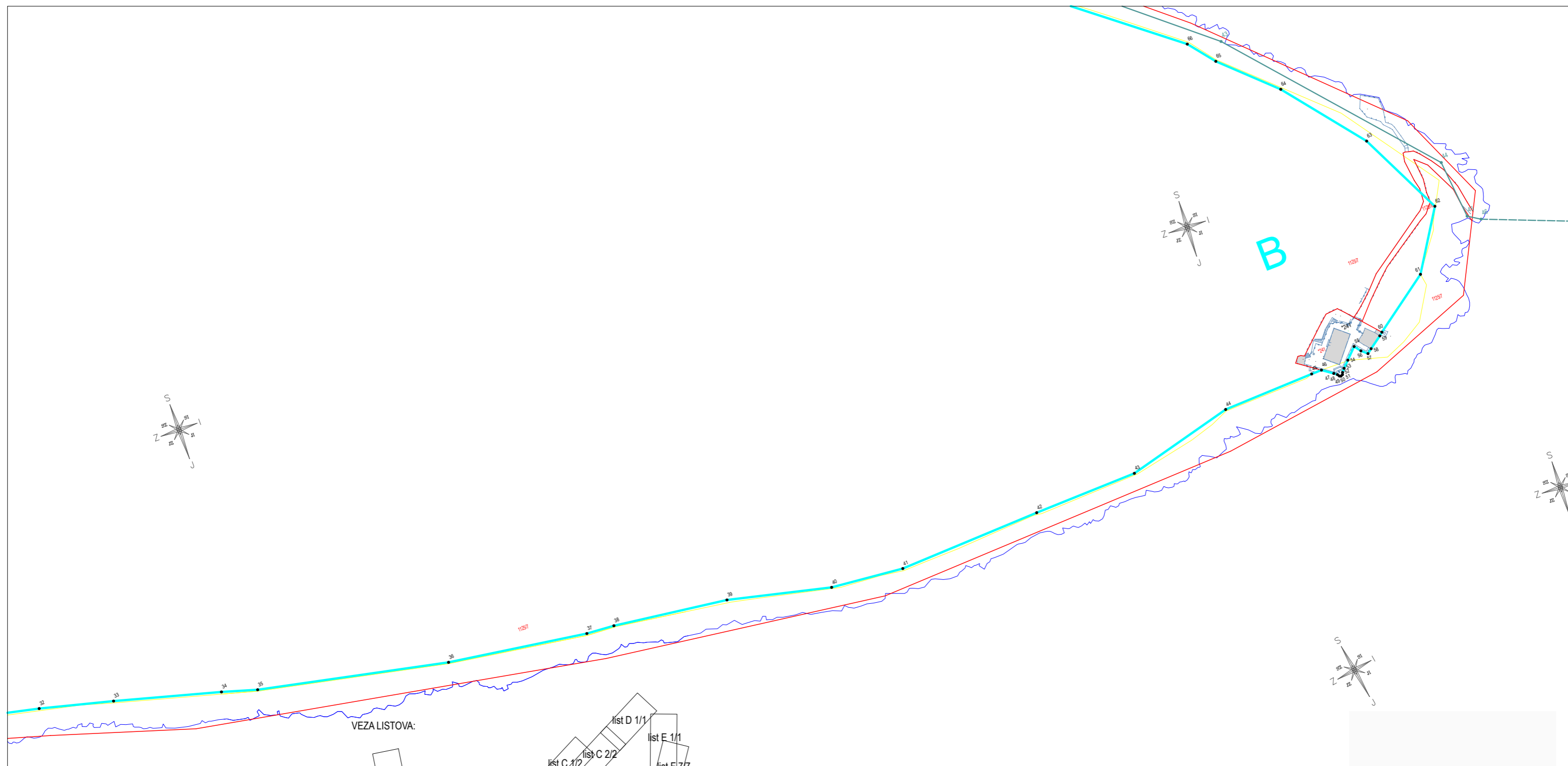
VEZA LISTOVA:



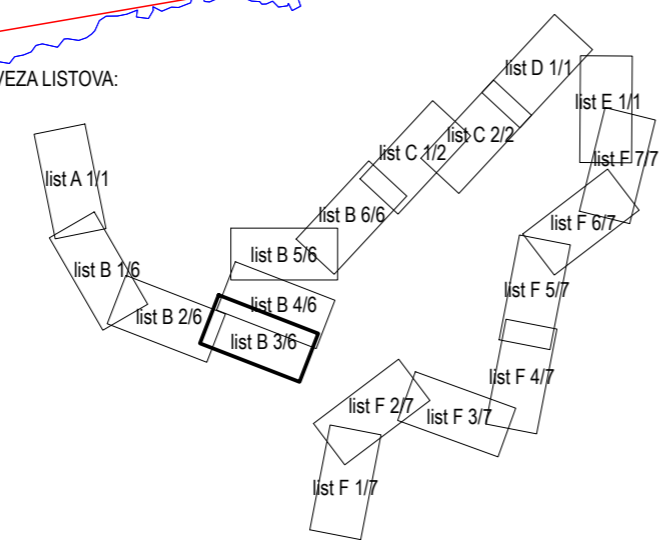
LEGENDA:

	LINIJA PRIJEDLOGA GRANICE POMORSKOG DOBRA
	LINIJA 6 m OD SREDNJIH VIŠIH VISOKIH VODA
	LINIJA SREDNJIH VIŠIH VISOKIH VODA
	GRANICA KATASTARSKE ČESTICE
<b>97</b>	BROJ KATASTARSKE ČESTICE

	SLANO	sadržaj	GEODETSKI SITUACIJSKI SNIMAK SA PRIJEDLOMOM GRANICE POMORSKOG DOBRA	<b>B</b> LIST 2/6
		investitor	OPĆINA DUBROVAČKO PRIMORJE	
K.O.	SLANO	datum	4.10.2023.	
PROJEKT	ODREĐIVANJE GRANICE POMORSKOG DOBRA	RN	63/2023	M 1:1250



VEZALISTOVA:








LEGENDA:

	LINIJA PRIJEDLOGA GRANICE POMORSKOG DOBRA
	LINIJA 6 m OD SREDNJIH VIŠIH VISOKIH VODA
	LINIJA SREDNJIH VIŠIH VISOKIH VODA
	GRANICA KATASTARSKE ČESTICE
<b>97</b>	BROJ KATASTARSKE ČESTICE

		sadržaj		GEODETSKI SITUACIJSKI SNIMAK SA PRIJEDLOMOM GRANICE POMORSKOG DOBRA <b>B</b> LIST 3/6	
		investitor	OPĆINA DUBROVAČKO PRIMORJE	ovlašteni geodet	PETAR KOVAČEVIĆ dipl.ing.geod.
K.O.	SLANO	datum	4.10.2023.		
PROJEKT	ODREĐIVANJE GRANICE POMORSKOG DOBRA	RN	63/2023	M 1:1250	

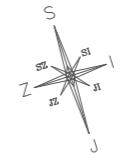
LEGENDA:

	LINIJA PRIJEDLOGA GRANICE POMORSKOG DOBRA
	LINIJA 6 m OD SREDNJIH VIŠIH VISOKIH VODA
	LINIJA SREDNJIH VIŠIH VISOKIH VODA
	GRANICA KATASTARSKJE ČESTICE
<b>97</b>	BROJ KATASTARSKJE ČESTICE

		sadržaj	GEODETSKI SITUACIJSKI SNIMAK SA PRIJEDLOGOM GRANICE POMORSKOG DOBRA		<b>B</b> LIST 4/6
		investitor	OPĆINA DUBROVAČKO PRIMORJE		
K.O.	SLANO		datum	4.10.2023.	
PROJEKT	ODREĐIVANJE GRANICE POMORSKOG DOBRA		RN	63/2023	M 1:1250

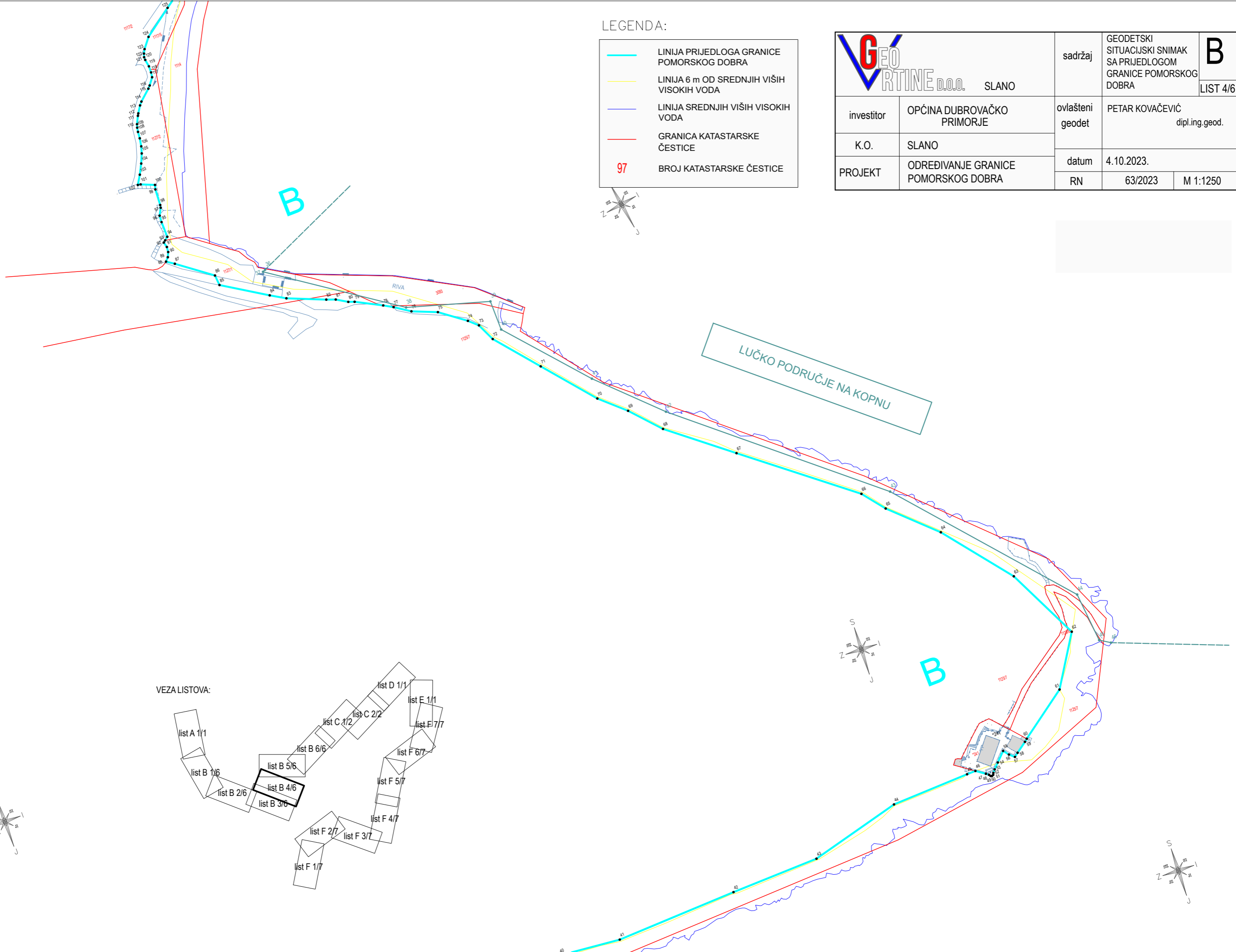
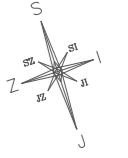
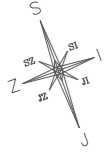
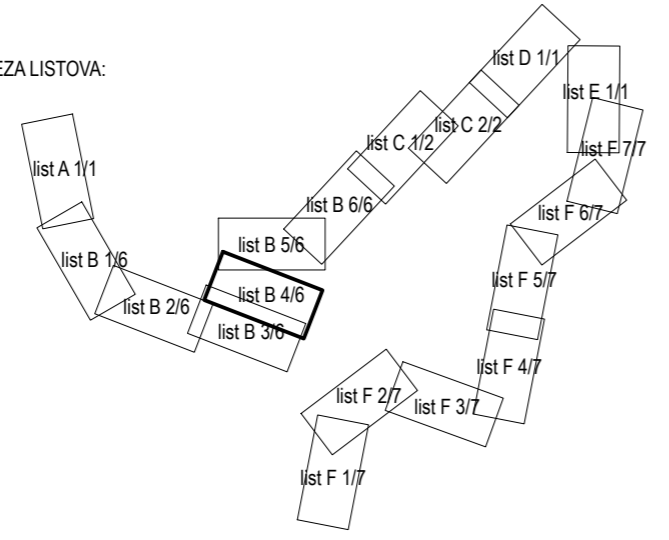


LUČKO PODRUČJE NA KOPNU

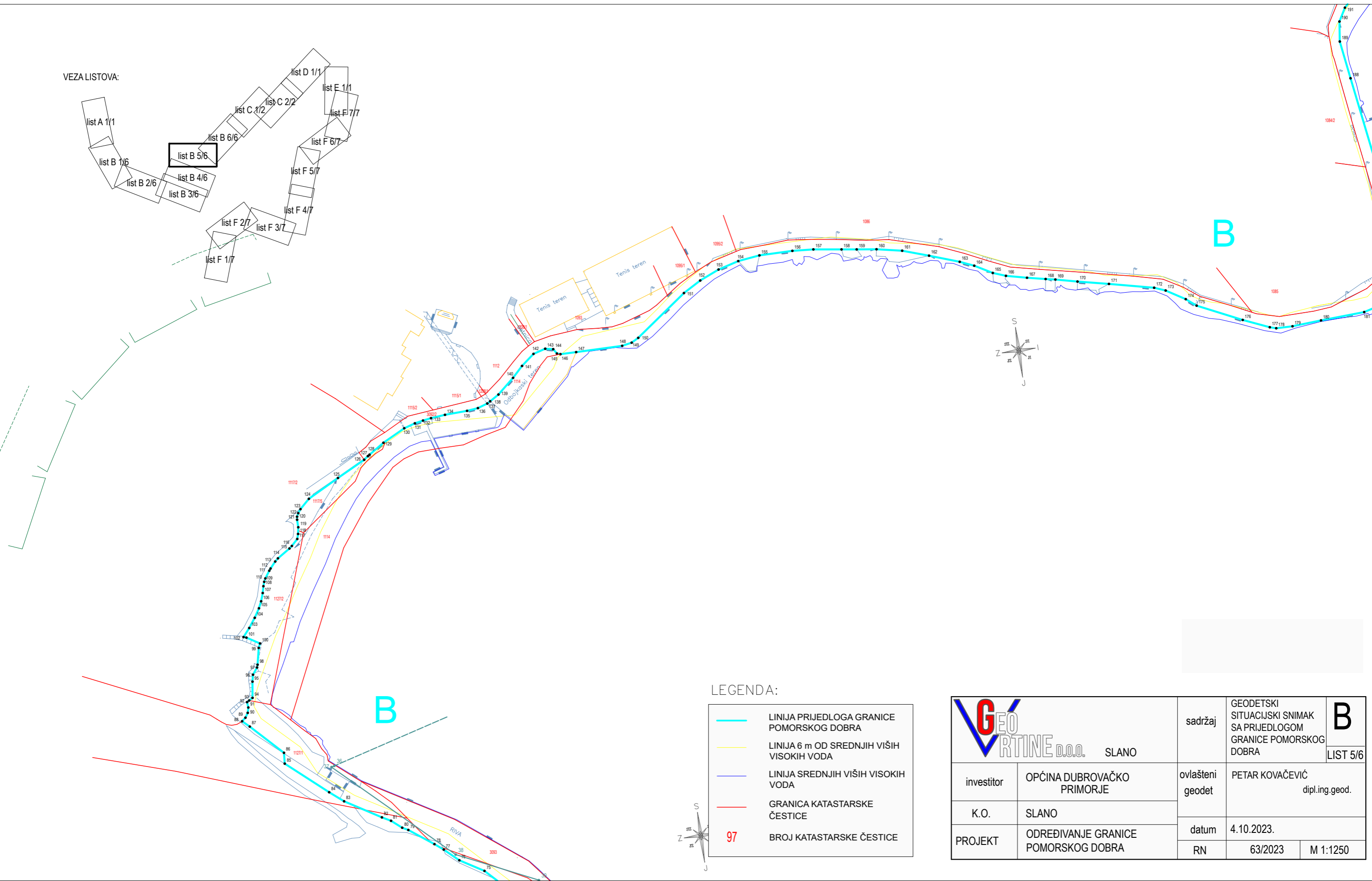
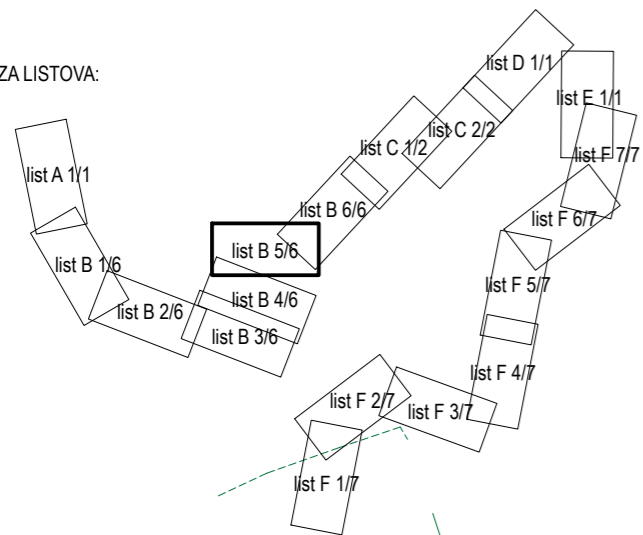


B

VEZA LISTOVA:

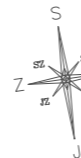


VEZA LISTOVA:




LEGENDA:

	LINIJA PRIJEDLOGA GRANICE POMORSKOG DOBRA
	LINIJA 6 m OD SREDNJIH VIŠIH VISOKIH VODA
	LINIJA SREDNJIH VIŠIH VISOKIH VODA
	GRANICA KATASTARSKE ČESTICE
<b>97</b>	BROJ KATASTARSKE ČESTICE

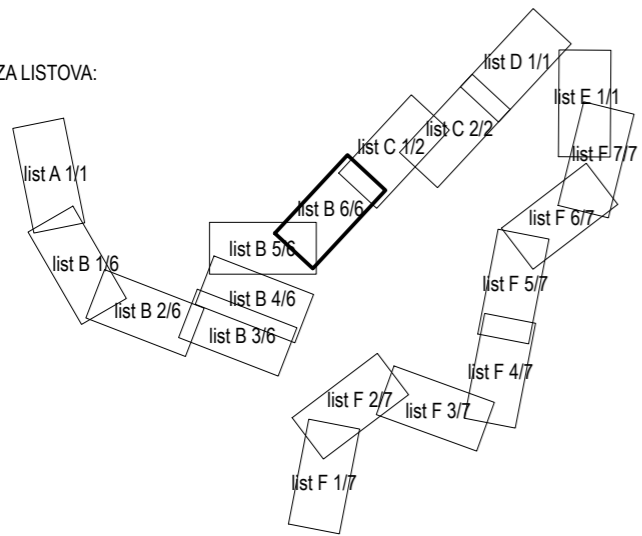


	SLANO	sadržaj	GEODETSKI SITUACIJSKI SNIMAK SA PRIJEDLOGOM GRANICE POMORSKOG DOBRA	<b>B</b> LIST 5/6
		investitor	OPĆINA DUBROVAČKO PRIMORJE	ovlašteni geodet
K.O.	SLANO	datum	4.10.2023.	
PROJEKT	ODREĐIVANJE GRANICE POMORSKOG DOBRA	RN	63/2023	M 1:1250



LUČKO PODGORJE

VEZA LISTOVA:








LEGENDA:

	LINIJA PRIJEDLOGA GRANICE POMORSKOG DOBRA
	LINIJA 6 m OD SREDNJIH VIŠIH VISOKIH VODA
	LINIJA SREDNJIH VIŠIH VISOKIH VODA
	GRANICA KATASTARSKE ČESTICE
	BROJ KATASTARSKE ČESTICE

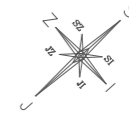
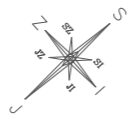
	sadržaj	GEODETSKI SITUACIJSKI SNIMAK SA PRIJEDLOMOM GRANICE POMORSKOG DOBRA		<b>B</b> LIST 6/6
	investitor	OPĆINA DUBROVAČKO PRIMORJE	ovlašteni geodet	
K.O.	SLANO	datum	4.10.2023.	
PROJEKT	ODREĐIVANJE GRANICE POMORSKOG DOBRA	RN	63/2023	M 1:1250

LEGENDA:

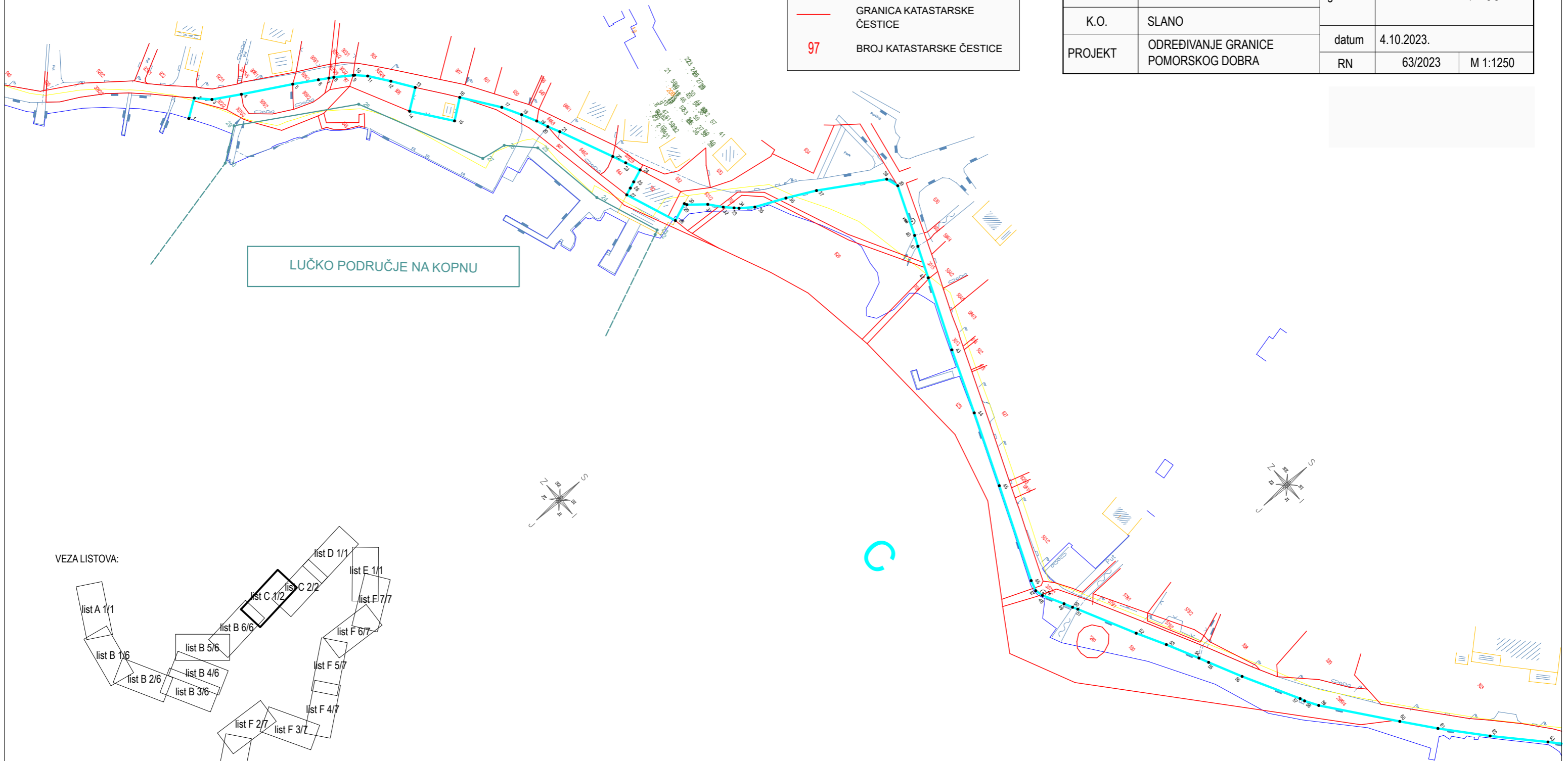
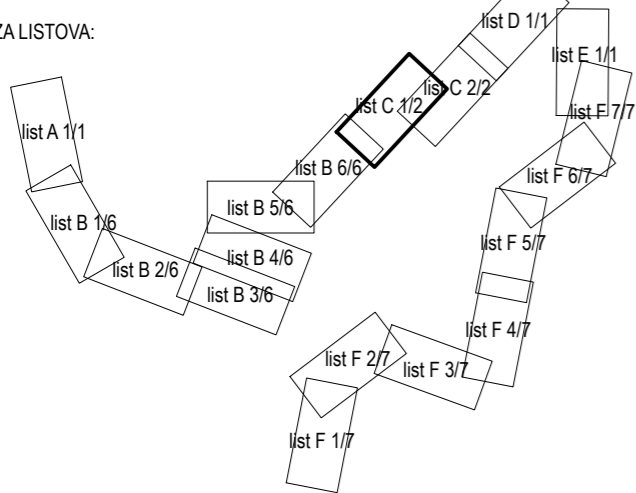
	LINIJA PRIJEDLOGA GRANICE POMORSKOG DOBRA
	LINIJA 6 m OD SREDNJIH VIŠIH VISOKIH VODA
	LINIJA SREDNJIH VIŠIH VISOKIH VODA
	GRANICA KATASTARSKE ČESTICE
<b>97</b>	BROJ KATASTARSKE ČESTICE

 SLANO		sadržaj	GEODETSKI SITUACIJSKI SNIMAK SA PRIJEDLOGOM GRANICE POMORSKOG DOBRA		<b>C</b> LIST 1/2
		investitor	OPĆINA DUBROVAČKO PRIMORJE	ovlašteni geodet	
K.O.	SLANO	datum	4.10.2023.		
PROJEKT	ODREĐIVANJE GRANICE POMORSKOG DOBRA	RN	63/2023	M 1:1250	

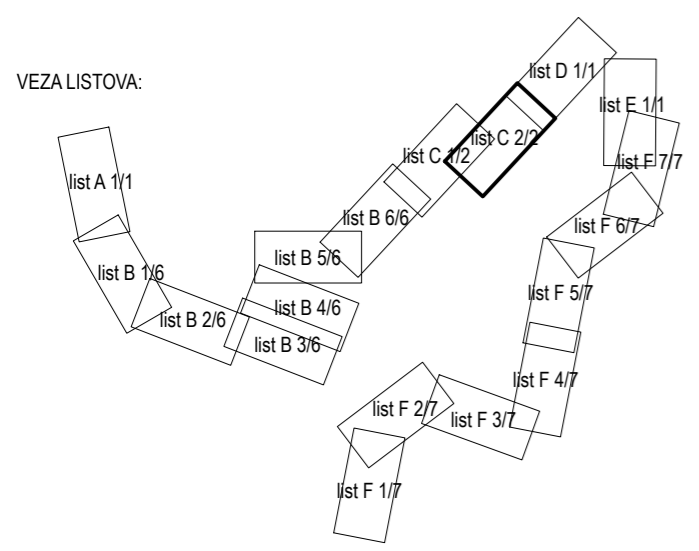
LUČKO PODRUČJE NA KOPNU



VEZA LISTOVA:








LEGENDA:

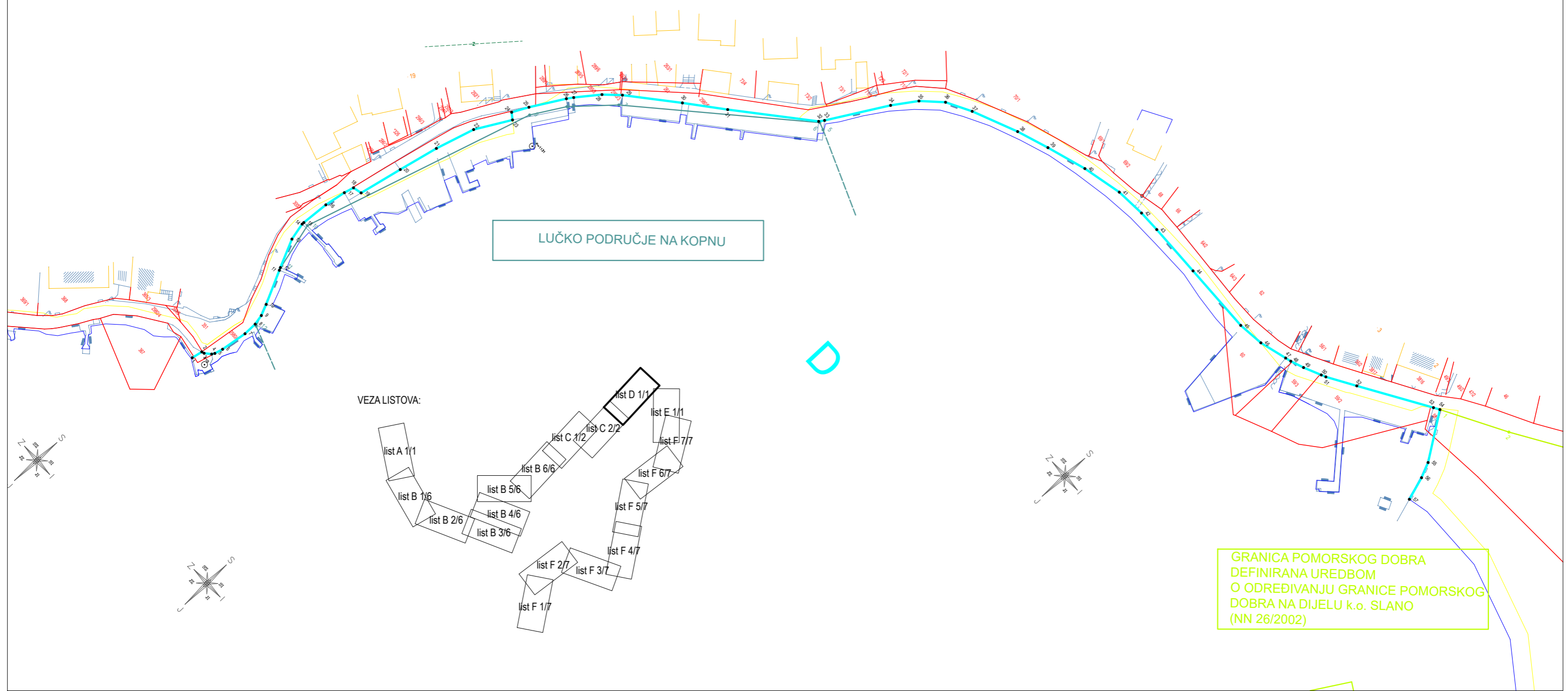
	LINIJA PRIJEDLOGA GRANICE POMORSKOG DOBRA
	LINIJA 6 m OD SREDNJIH VIŠIH VISOKIH VODA
	LINIJA SREDNJIH VIŠIH VISOKIH VODA
	GRANICA KATASTARSKE ČESTICE
<b>97</b>	BROJ KATASTARSKE ČESTICE

		sadržaj		GEODETSKI SITUACIJSKI SNIMAK SA PRIJEDLOGOM GRANICE POMORSKOG DOBRA <b>C</b> LIST 1/2	
		investitor	OPĆINA DUBROVAČKO PRIMORJE	ovlašteni geodet	PETAR KOVAČEVIĆ dipl.ing.geod.
K.O.	SLANO	datum	4.10.2023.		
PROJEKT	ODREĐIVANJE GRANICE POMORSKOG DOBRA	RN	63/2023	M 1:1250	

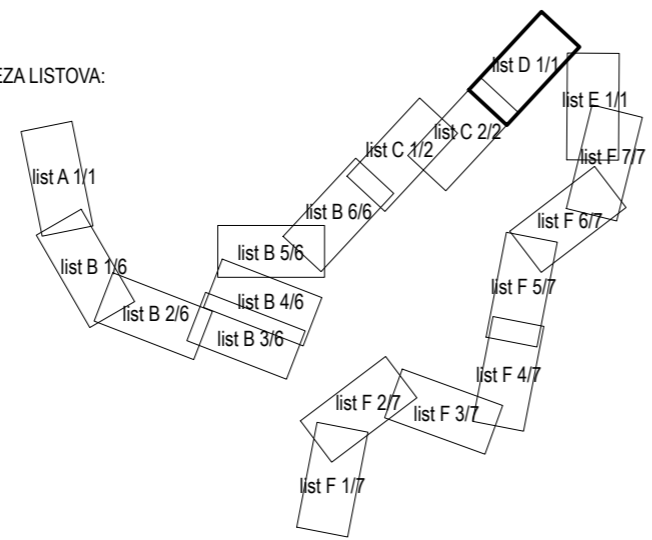
LEGENDA:

	LINIJA PRIJEDLOGA GRANICE POMORSKOG DOBRA
	LINIJA 6 m OD SREDNJIH VIŠIH VISOKIH VODA
	LINIJA SREDNJIH VIŠIH VISOKIH VODA
	GRANICA KATASTARSKE ČESTICE
<b>97</b>	BROJ KATASTARSKE ČESTICE

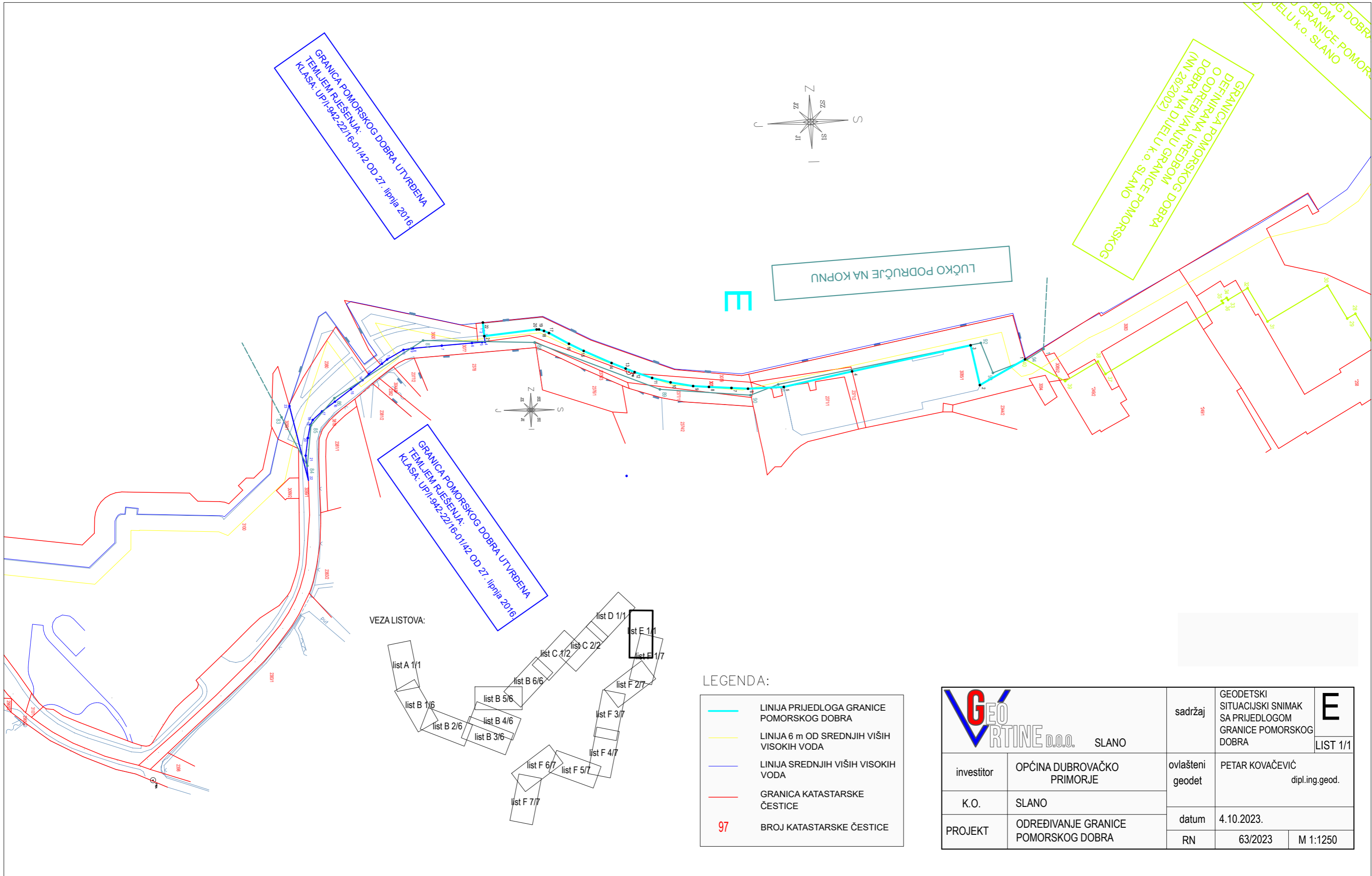
 SLANO		sadržaj	GEODETSKI SITUACIJSKI SNIMAK SA PRIJEDLOGOM GRANICE POMORSKOG DOBRA		<b>D</b> LIST 1/1
		investitor	OPĆINA DUBROVAČKO PRIMORJE		
K.O.	SLANO		datum	4.10.2023.	
PROJEKT	ODREĐIVANJE GRANICE POMORSKOG DOBRA		RN	63/2023	M 1:1250



VEZA LISTOVA:



GRANICA POMORSKOG DOBRA  
DEFINIRANA UREDBOM  
O ODREĐIVANJU GRANICE POMORSKOG  
DOBRA NA DIJELU k.o. SLANO  
(NN 26/2002)



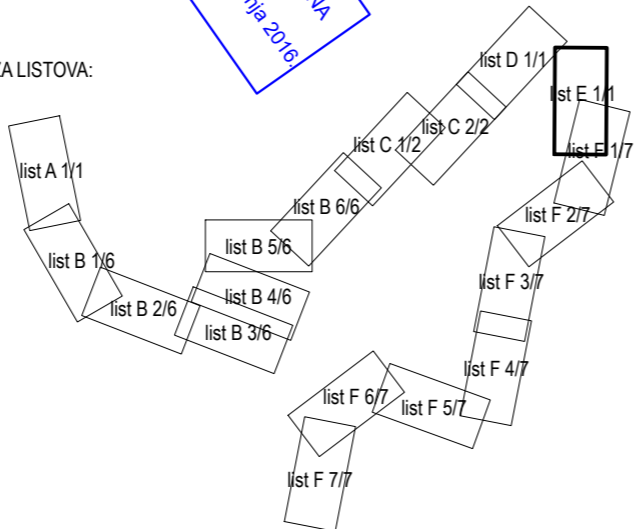
GRANICA POMORSKOG DOBRA UTVRDENA  
 TEMLJEM RJEŠENJA:  
 KLASA: UPI/942-22/16-01/42 OD 27. lipnja 2016.

GRANICA POMORSKOG DOBRA  
 O ODREĐIVANJU UREDBOM  
 (MN 26/2002)  
 DEFINIRANU NA DIJELU K.O. SLANO

LUČKO PODRUČJE NA KOPNU

GRANICA POMORSKOG DOBRA UTVRDENA  
 TEMLJEM RJEŠENJA:  
 KLASA: UPI/942-22/16-01/42 OD 27. lipnja 2016.

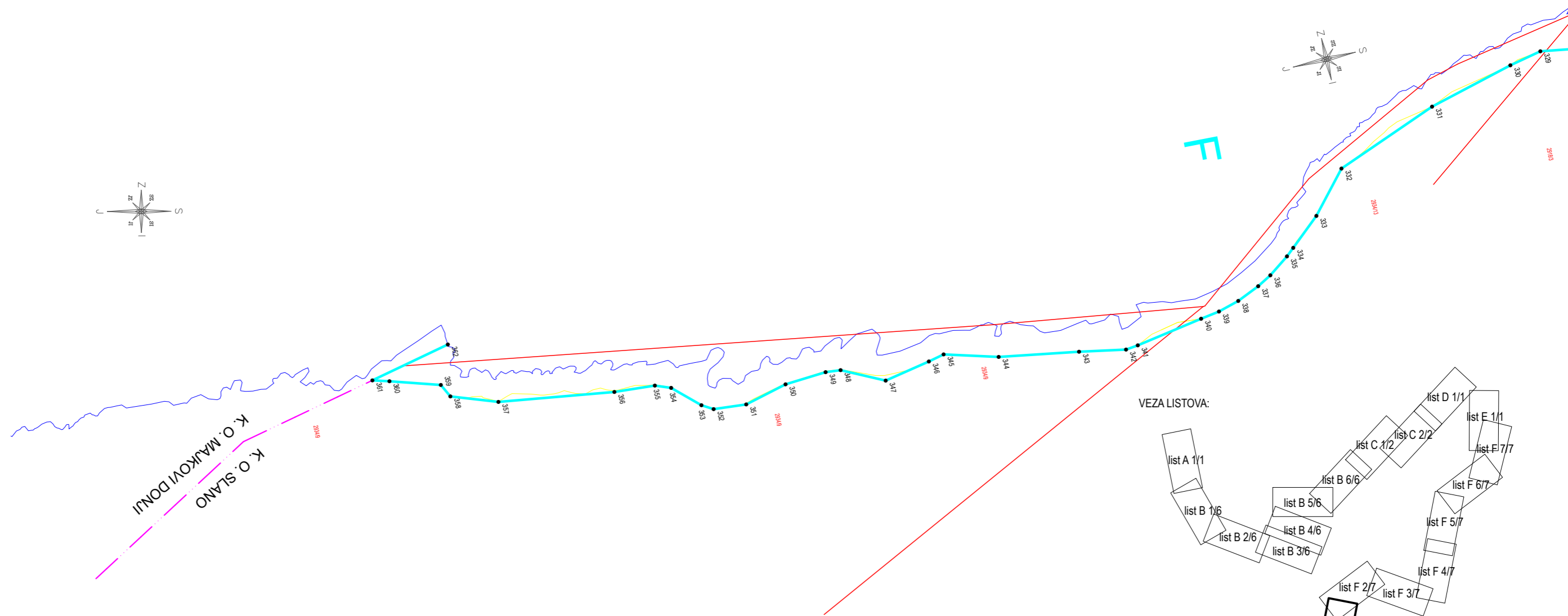
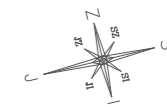
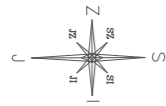
VEZA LISTOVA:



LEGENDA:

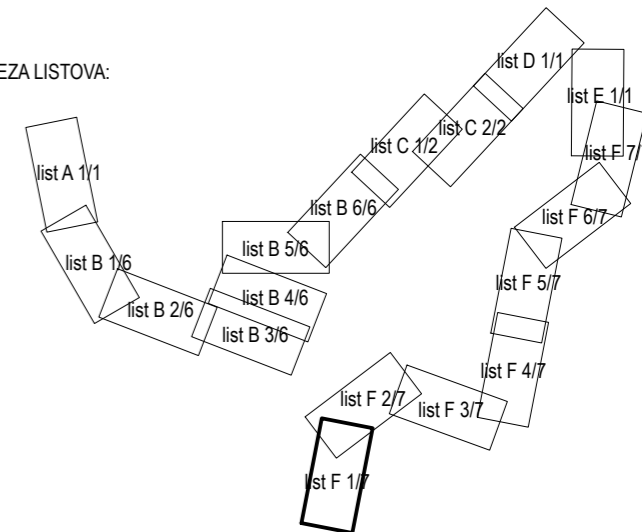
	LINIJA PRIJEDLOGA GRANICE POMORSKOG DOBRA
	LINIJA 6 m OD SREDNJIH VIŠIH VISOKIH VODA
	LINIJA SREDNJIH VIŠIH VISOKIH VODA
	GRANICA KATASTARSKE ČESTICE
<b>97</b>	BROJ KATASTARSKE ČESTICE

		sadržaj	GEODETSKI SITUACIJSKI SNIMAK SA PRIJEDLOMOM GRANICE POMORSKOG DOBRA <b>E</b> LIST 1/1	
		investitor	OPĆINA DUBROVAČKO PRIMORJE	ovlašteni geodet
K.O.	SLANO	datum	4.10.2023.	
PROJEKT	ODREĐIVANJE GRANICE POMORSKOG DOBRA	RN	63/2023	M 1:1250



K.O. MALIKOVI DONJI  
K.O. SLANO

VEZA LISTOVA:








LEGENDA:


	LINIJA PRIJEDLOGA GRANICE POMORSKOG DOBRA
	LINIJA 6 m OD SREDNJIH VIŠIH VISOKIH VODA
	LINIJA SREDNJIH VIŠIH VISOKIH VODA
	GRANICA KATASTARSKE ČESTICE
<b>97</b>	BROJ KATASTARSKE ČESTICE

	SLANO	sadržaj	GEODETSKI SITUACIJSKI SNIMAK SA PRIJEDLOMOM GRANICE POMORSKOG DOBRA <b>F</b> LIST 1/7
		investitor	OPĆINA DUBROVAČKO PRIMORJE
K.O.	SLANO	datum	4.10.2023.
PROJEKT	ODREĐIVANJE GRANICE POMORSKOG DOBRA	RN	63/2023 M 1:1250

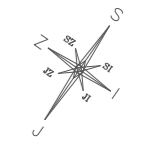
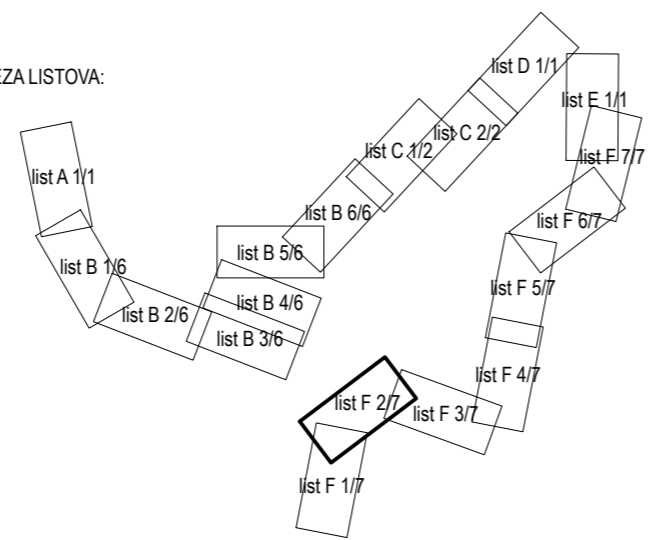
LEGENDA:

	LINIJA PRIJEDLOGA GRANICE POMORSKOG DOBRA
	LINIJA 6 m OD SREDNJIH VIŠIH VISOKIH VODA
	LINIJA SREDNJIH VIŠIH VISOKIH VODA
	GRANICA KATASTARSKE ČESTICE
<b>97</b>	BROJ KATASTARSKE ČESTICE





		sadržaj	GEODETSKI SITUACIJSKI SNIMAK SA PRIJEDLOMOM GRANICE POMORSKOG DOBRA		<b>F</b> LIST 2/7
		investitor	OPĆINA DUBROVAČKO PRIMORJE		
K.O.	SLANO		datum	4.10.2023.	
PROJEKT	ODREĐIVANJE GRANICE POMORSKOG DOBRA		RN	63/2023	M 1:1250





VEZA LISTOVA:






LEGENDA:

	LINIJA PRIJEDLOGA GRANICE POMORSKOG DOBRA
	LINIJA 6 m OD SREDNJIH VIŠIH VISOKIH VODA
	LINIJA SREDNJIH VIŠIH VISOKIH VODA
	GRANICA KATASTARSKE ČESTICE
<b>97</b>	BROJ KATASTARSKE ČESTICE

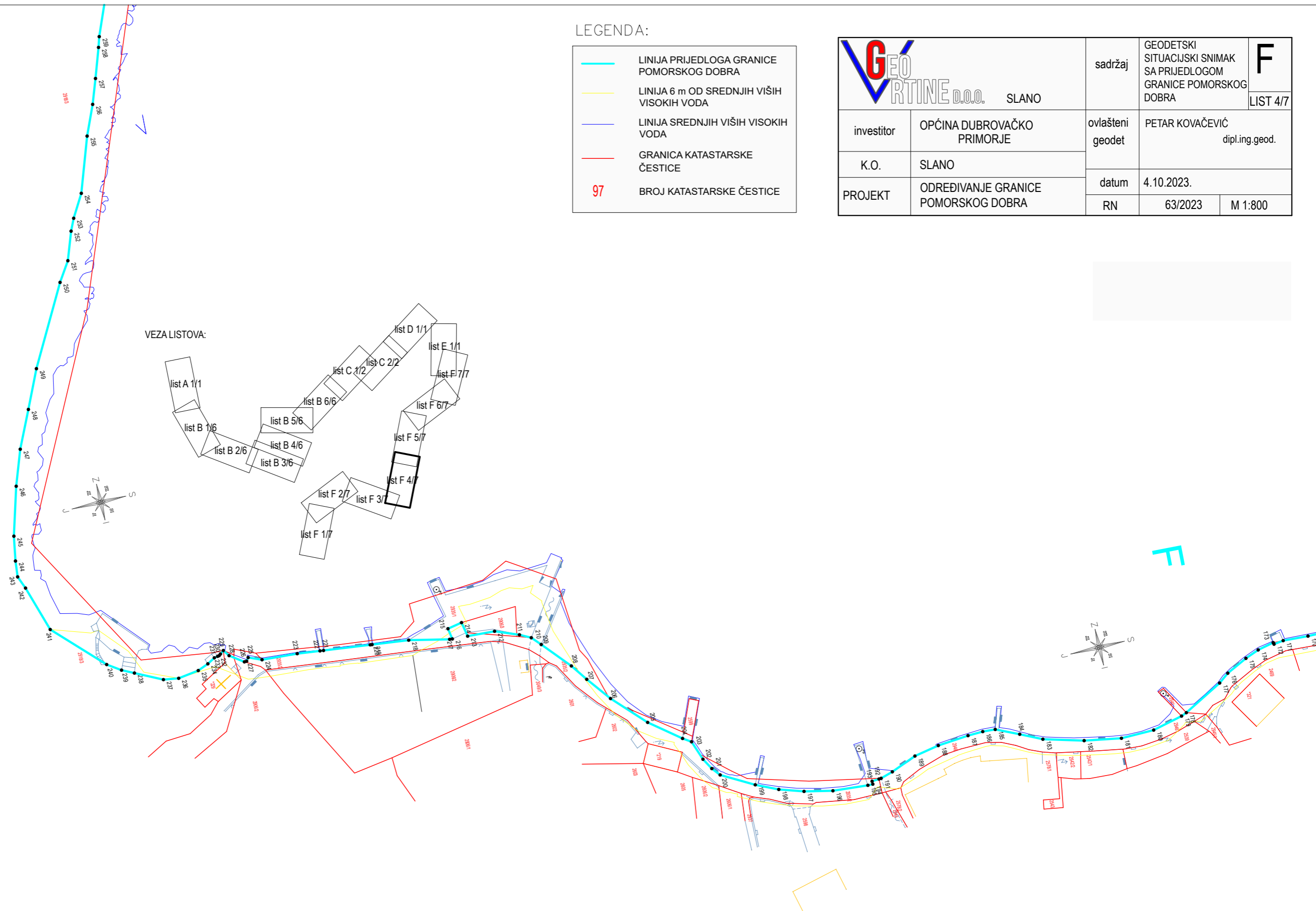
 SLANO	sadržaj	GEODETSKI SITUACIJSKI SNIMAK SA PRIJEDLOMOM GRANICE POMORSKOG DOBRA		<b>F</b> LIST 3/7
	investitor	OPĆINA DUBROVAČKO PRIMORJE	ovlašteni geodet	
K.O.	SLANO	datum	4.10.2023.	
PROJEKT	ODREĐIVANJE GRANICE POMORSKOG DOBRA	RN	63/2023	M 1:1250



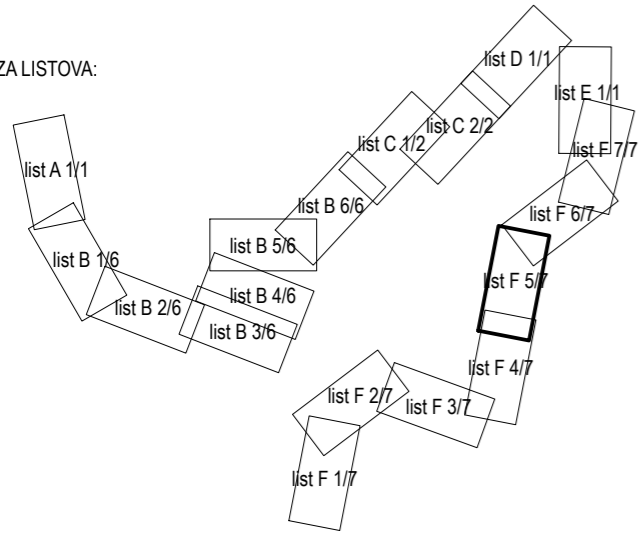
LEGENDA:

	LINIJA PRIJEDLOGA GRANICE POMORSKOG DOBRA
	LINIJA 6 m OD SREDNJIH VIŠIH VISOKIH VODA
	LINIJA SREDNJIH VIŠIH VISOKIH VODA
	GRANICA KATASTARSKE ČESTICE
<b>97</b>	BROJ KATASTARSKE ČESTICE

 SLANO		sadržaj	GEODETSKI SITUACIJSKI SNIMAK SA PRIJEDLOGOM GRANICE POMORSKOG DOBRA		<b>F</b> LIST 4/7
		investitor	OPĆINA DUBROVAČKO PRIMORJE		
K.O.	SLANO	datum	4.10.2023.		
PROJEKT	ODREĐIVANJE GRANICE POMORSKOG DOBRA	RN	63/2023	M 1:800	




VEZA LISTOVA:



LEGENDA:

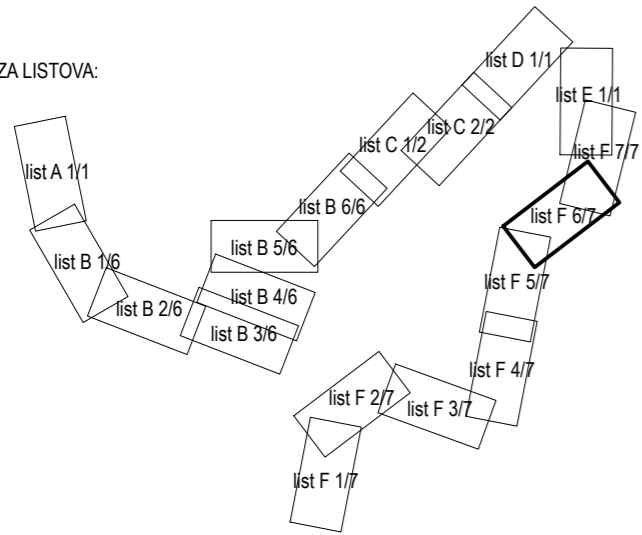
	LINIJA PRIJEDLOGA GRANICE POMORSKOG DOBRA
	LINIJA 6 m OD SREDNJIH VIŠIH VISOKIH VODA
	LINIJA SREDNJIH VIŠIH VISOKIH VODA
	GRANICA KATASTARSKE ČESTICE
<b>97</b>	BROJ KATASTARSKE ČESTICE

	sadržaj	GEODETSKI SITUACIJSKI SNIMAK SA PRIJEDLOMOM GRANICE POMORSKOG DOBRA		<b>F</b> LIST 5/7
	investitor	OPĆINA DUBROVAČKO PRIMORJE	ovlašteni geodet	
K.O.	SLANO	datum	4.10.2023.	
PROJEKT	ODREĐIVANJE GRANICE POMORSKOG DOBRA	RN	63/2023	M 1:800





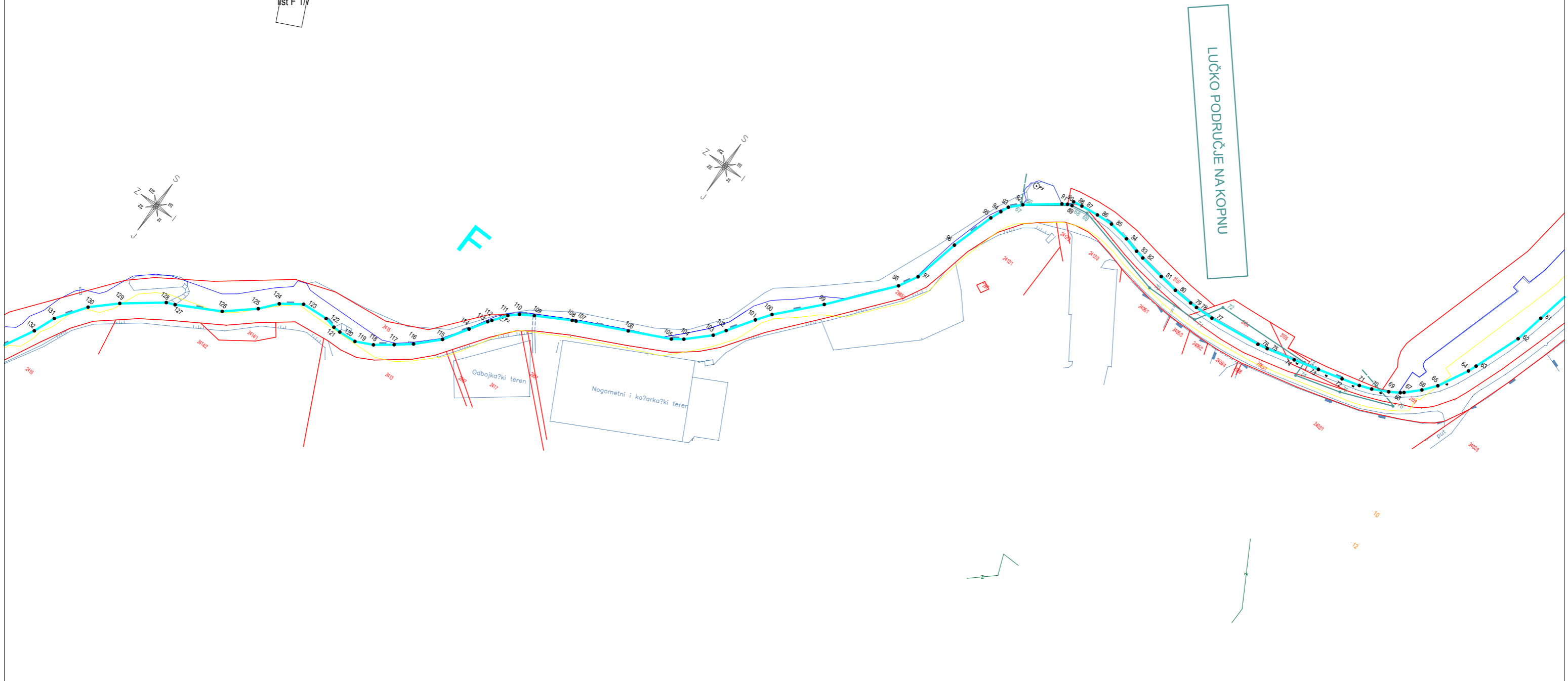
VEZA LISTOVA:



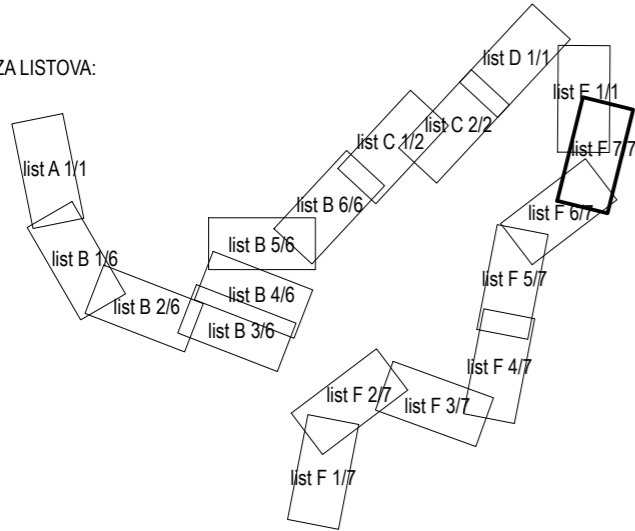
LEGENDA:

	LINIJA PRIJEDLOGA GRANICE POMORSKOG DOBRA
	LINIJA 6 m OD SREDNJIH VIŠIH VISOKIH VODA
	LINIJA SREDNJIH VIŠIH VISOKIH VODA
	GRANICA KATASTARSKE ČESTICE
<b>97</b>	BROJ KATASTARSKE ČESTICE

		sadržaj	GEODETSKI SITUACIJSKI SNIMAK SA PRIJEDLOMOM GRANICE POMORSKOG DOBRA		<b>F</b>
investitor	OPĆINA DUBROVAČKO PRIMORJE	ovlašteni geodet	PETAR KOVAČEVIĆ dipl.ing.geod.		
K.O.	SLANO	datum	4.10.2023.		
PROJEKT	ODREĐIVANJE GRANICE POMORSKOG DOBRA	RN	63/2023	M 1:800	



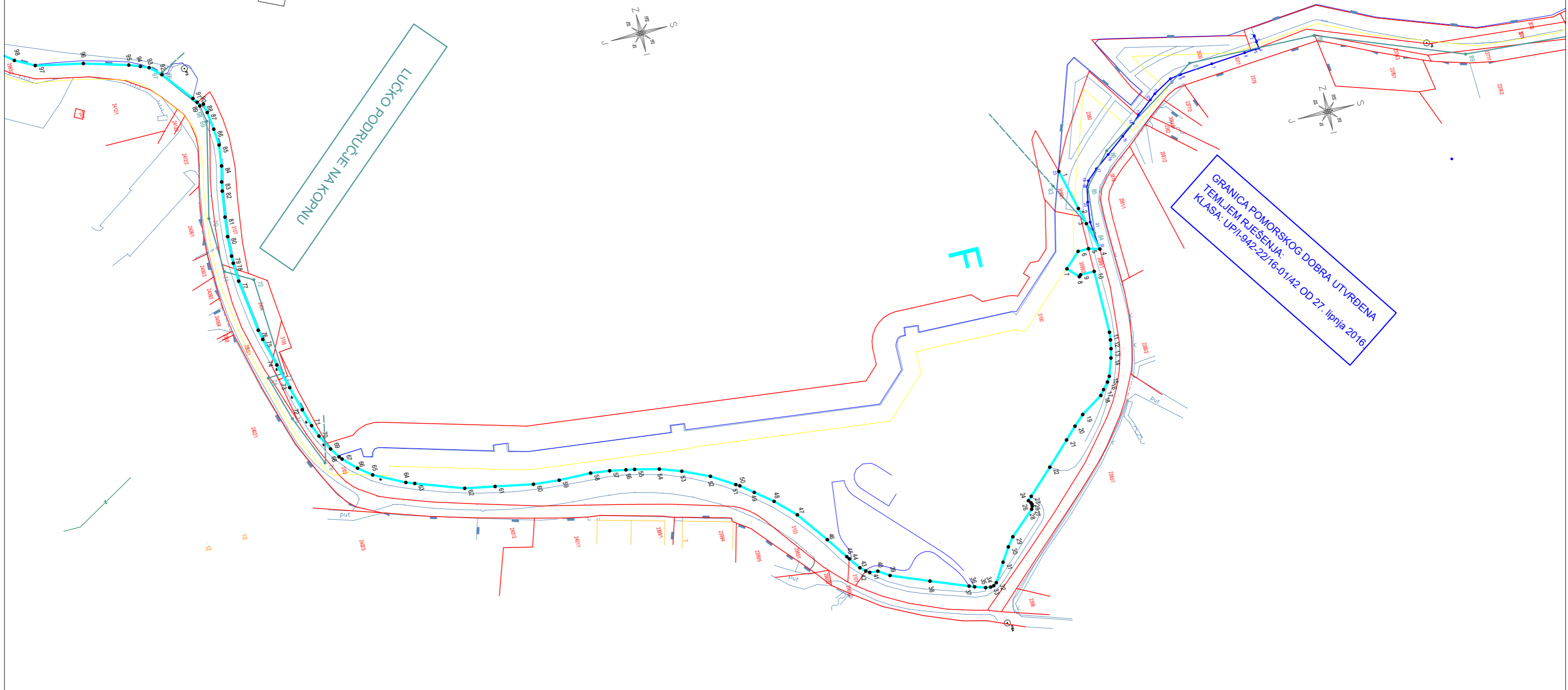
VEZA LISTOVA:



LEGENDA:

	LINIJA PRIJEDLOGA GRANICE POMORSKOG DOBRA
	LINIJA 6 m OD SREDNJIH VIŠIH VISOKIH VODA
	LINIJA SREDNJIH VIŠIH VISOKIH VODA
	GRANICA KATASTARSKE ČESTICE
<b>97</b>	BROJ KATASTARSKE ČESTICE

		SLANO		sadržaj		GEODETSKI SITUACIJSKI SNIMAK SA PRIJEDLOMOM GRANICE POMORSKOG DOBRA		<b>F</b>	
investitor	OPĆINA DUBROVAČKO PRIMORJE	ovlašteni geodet	PETAR KOVAČEVIĆ			dipl.ing.geod.		LIST 7/7	
K.O.	SLANO	datum	4.10.2023.						
PROJEKT	ODREĐIVANJE GRANICE POMORSKOG DOBRA	RN	63/2023	M 1:800					



LUČKO PODRUČJE NA KOPNUI

GRANICA POMORSKOG DOBRA UTVRĐENA  
TEMLJEM RJEŠENJA:  
KLASA: UPI/942-22/16-01/42 OD 27. lipnja 2016